



NICOLAS BOREL CONSULTANT
Une expertise naturaliste pour vous accompagner

ETUDE D'IMPACT « MILIEU NATUREL »
EVALUATION D'INCIDENCES
PRE-DIAGNOSTIC ECOLOGIQUE
INVENTAIRE SYSTEMATIQUE ET SUIVI SCIENTIFIQUE
PLAN DE GESTION ET DOCUMENT D'OBJECTIF
ASSISTANCE A MAITRISE D'OUVRAGE
CARTOGRAPHIE SOUS SIG





2014

- Assistance à maîtrise d'ouvrage pour la mise en place des mesures compensatoires relatives à la mise en place de la ZAC de Puits de Roule pour le compte de la Ville de Nîmes.
- Suivi scientifique suite aux opérations de réouverture des îlots à des fins cynégétiques en Basse Durance pour le compte du Syndicat mixte d'aménagement de la Vallée de la Durance.
- Réactualisation de la cartographie des habitats humides du site Natura 2000 FR 9301596 « Marais d'Arles et de la vallée des Baux » pour le compte du Parc Naturel Régional de Camargue.
- Cartographie des espèces patrimoniales, suivi des herbiers aquatiques et du pâturage, en vue du plan de gestion du site des Grandes Cabanes (Saintes-Maries-de-la-Mer – 13) pour le compte de l'Office national de la Chasse et de la Faune Sauvage.
- Etude d'impact sur le projet de restauration du complexe de digues du Planas (Pujaut – 30) pour le compte du Syndicat mixte d'aménagement des bassins versants du Gard rhodanien.
- Etude d'impact sur le projet de confortement de digue à Avignon (84) pour le compte de la Ville d'Avignon.
- Réactualisation de la cartographie des habitats naturels du site FR 9301613 « Rade d'Hyères » (Hyères – 83) pour le compte du Conservatoire Botanique National Méditerranéen de Porquerolles.
- Cartographie des sites des « Hautes Rives » (Saintes Céciles les Vignes - 84) et des « Ramières Hautes » (Buisson - 84) du site FR 9301576 « Aygues » pour le compte du Syndicat mixte d'aménagement et d'équipement du Mont Ventoux.
- Suivi scientifique des herbiers patrimoniaux des milieux lagunaires du site FR 9301613 « Rade d'Hyères » pour le compte de Toulon Provence Méditerranée.








2013

- Cartographie des habitats naturels en vue du plan de gestion du site des Grandes Cabanes (Saintes-Maries-de-la-Mer – 13) pour le compte de l'Office national de la Chasse et de la Faune Sauvage.
- Réactualisation de la cartographie des milieux lagunaires du site FR 9301613 « Rade d'Hyères » pour le compte de Toulon Provence Méditerranée.
- Cartographie des habitats naturels et des espèces végétales patrimoniales du site militaire de Baussenq en




vue du plan de gestion. Réserve naturelle des Coussouls de Crau.








-  Etude d'impact sur le parc photovoltaïque du site de Lavilledieu (07) pour le compte d'IN Situ.
-  Etude d'impact sur le parc photovoltaïque du site de Montélimar (26) pour le compte d'Ecoter.
-  Inventaire spécifique sur trois espèces patrimoniales des zones humides temporaires de méditerranée : *Riella helicophylla*, *Tolypella salina* et *Althenia filiformis* pour le compte du Conservatoire Botanique National Méditerranéen de Porquerolles.
-  Elaboration des fiches techniques pour une meilleure prise en compte des enjeux physiques et écologiques des sites à intervention cynégétique en Basse Durance pour le compte du Syndicat mixte d'aménagement de la Vallée de la Durance.

2012










-  Document d'objectif de la proposition d'extension du site Natura 2000 FR9302003 « Gorges de la Nesque » Réalisation de la cartographie des habitats naturels, hiérarchisation des enjeux, rédaction des fiches habitats pour le compte du Syndicat mixte d'aménagement et d'équipement du Mont Ventoux.
-  Document d'objectif du site Natura 2000 FR9310064 « La Crau » et FR9301595 « Crau centrale – Centrale sèche ». Réactualisation de la cartographie zones humides des deux sites, hiérarchisation des enjeux, rédaction des fiches habitats pour le compte du Conservatoire d'Espaces Naturels PACA.
-  Inventaire spécifique sur trois espèces patrimoniales des zones humides temporaires de méditerranée : *Riella helicophylla*, *Tolypella salina* et *Althenia filiformis* pour le compte du Conservatoire Botanique National Méditerranéen de Porquerolles.
-  Réalisation du dossier de saisine CNPN pour la réalisation du projet de ZAC du Puits de Roulle (Nîmes - 30) pour le compte de la Ville de Nîmes.
-  Etude d'impact sur l'extension de la carrière du site de Castillon-du-Gard (30) pour le compte d'IN Situ.
-  Suivi de la renaturation après travaux des berges du Coulon après travaux de recalibrage (Cavaillon – 84) pour le compte de Gaidomo.
-  Etudes d'impact sur plusieurs sites d'extension ou de création de Golf dans le Var (83) pour le compte d'Espace Environnement.

2011

-  Réalisation de l'inventaire floristique complet de la flore ainsi que des espèces patrimoniales de la plaine agricole de Sault-Monieux (84) pour le projet agrifaune pour le compte du Conservatoire Botanique National Méditerranéen.
-  Réalisation des inventaires floristiques de terrain pour la caractérisation phytosociologique des prairies des Alpes-Maritimes (06) pour le compte du Conservatoire Botanique National Méditerranéen.
-  Etude d'impact – Volet Habitat, faune et flore. Projet de ZAC de la Roulles à Nîmes (30) pour le compte de la Ville de Nîmes.

-  Réalisation de la cartographie des habitats sur le site Natura 2000 « Embouchure du Tech » (66) FR 9101493 pour le compte de la Direction Départementale du Territoire et de la Mer des Pyrénées-Orientales.
-  Réalisation de la cartographie des habitats sur le site Natura 2000 « Montagne de Malay » (83) FR 9301617 pour le compte du Conservatoire des Espaces Naturels de PACA.
-  Réactualisation des ZNIEFF des Bouches-du-Rhône sur le volet botanique pour le compte du Conservatoire Botanique National Méditerranéen.
-  Réalisation des mesures compensatoires sur l'A54 (Salon-de-Provence - 13) pour la transplantation de la Zannichelie des marais pour le compte des Autoroutes du Sud de la France (ASF).
-  Etudes d'impact sur plusieurs ZAC dans l'Hérault (34) et le Gard (30) pour le compte du Cabinet Barbanson.
-  Etude d'impact pour le projet éolien de Prugnanes (66) pour le compte d'ECOTER.
-  Plan de gestion 2011 – 2018 des cours d'eau du bassin de la Brague (06) / LOT 4 et 5 pour le compte de Gaiadomo.

2010

-  Réalisation de la cartographie des habitats sur le site Natura 2000 « Ouvèze-Toulourenc » (84/26) FR 9301577 pour le compte de Naturalia.
-  Pré-diagnostic et étude d'impact sur un projet de canalisation sur la commune de Velaux (13) pour le compte de la Société du Canal de Provence.
-  Etude d'impact et étude d'incidence sur un projet de canalisation de la liaison Vidauban – Sainte Maxime (83) pour le compte de la Société du Canal de Provence.
-  Etude d'impact et étude d'incidence sur un projet de sécurisation de falaise à Jouques (13) pour le compte du CETE Méditerranée.
-  Etude d'impact sur le projet de canalisation de gaz « Projet ERIDAN » dans le Gard (30) pour le compte de GRT-GAZ.
-  Etude d'impact sur un projet de déviation routière à Sarrians (84) pour le compte du Conseil Général du Vaucluse.
-  Etude d'impact sur un projet de parc photovoltaïque à Mévouillon (26) pour le compte d'EDF Energies Nouvelles.
-  Assistance à maîtrise d'ouvrage pour un projet de rectification de berge sur le Coulon à Cavillon (84) pour le compte du Syndicat intercommunal de rivière du Coulon-Calavon.
-  Etude d'impact sur le projet de ZAC sur la commune de Saint-Blaise (06) pour le compte de Trans-Faire.